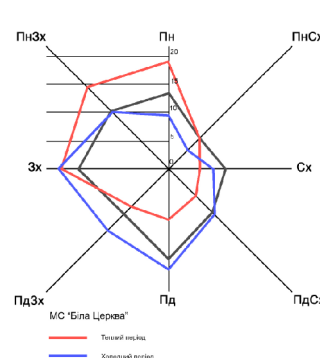


Детальний план території для нового будівництва водозахисної дамби на р. Сівка в м. Калуш біля Домбровського кар'єру Калуського району Івано-Франківської області

Проектний план та схема проектних обмежень у використанні земель М 1:2000



Умовні позначення

- Територія, на яку розроблено ДПТ
- Межа села Сівка-Калуська
- Межа міста Калуш
- Ділянки згідно з ДЗК
- Проектна ділянка
- Вісі доріг
- Будівлі та споруди інженерного забезпечення
- Гідроінженерні споруди
- Лінії електропередач (ЛЕП)

Функціональне використання територій існуюче

Озеленені території

- озеленені території, 40300.0
- водні поверхні/об'єкти, 40400.0

території промислових підприємств

- території промислових підприємств, 20100.0

Територія житлової забудови

- території дачної забудови, 10103.0

Функціональне використання територій проектне

Території транспортно-складської забудови

- території вулиць та доріг, 20606.0

Охоронні зони

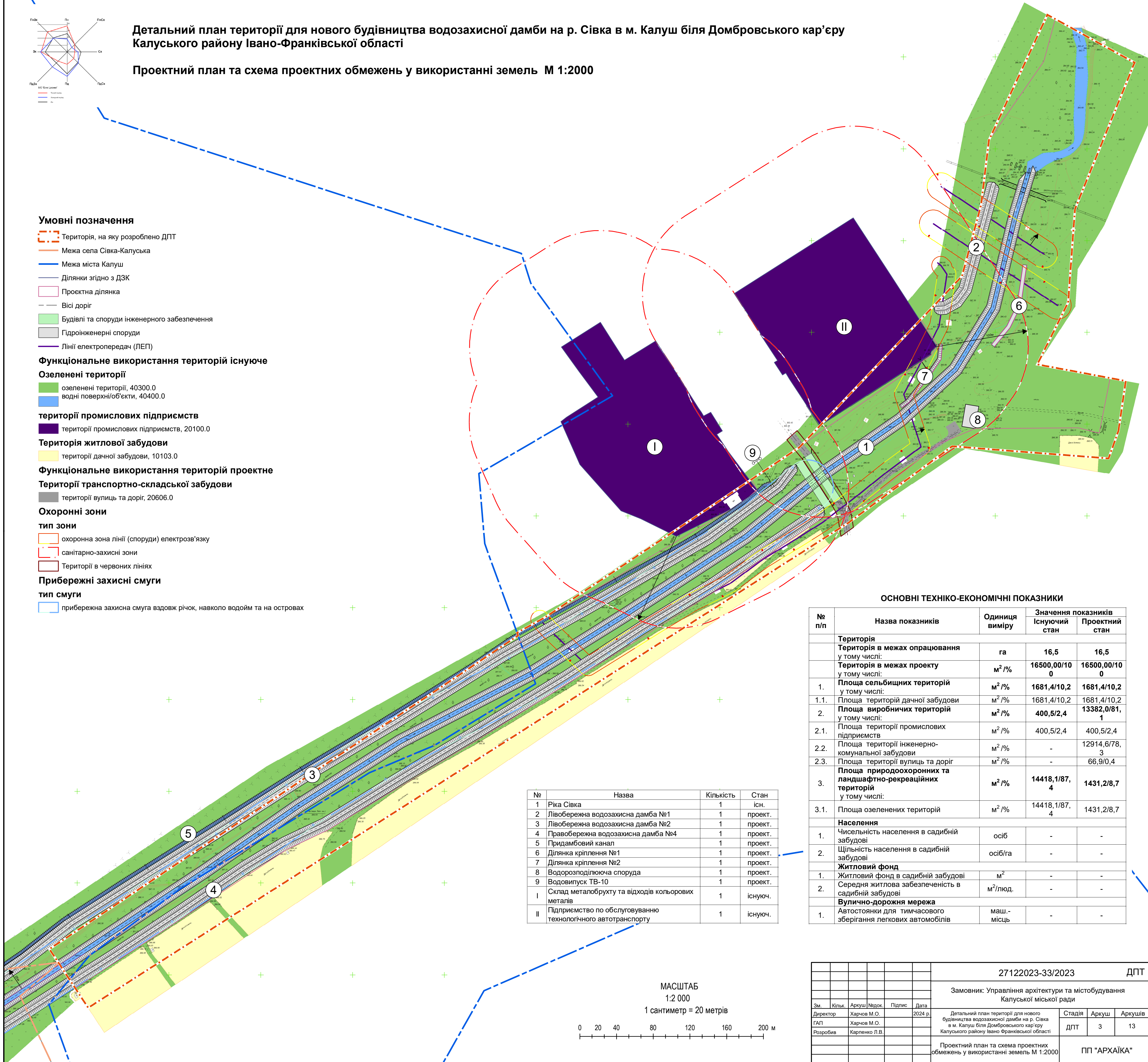
тип зони

- охоронна зона лінії (споруди) електрозв'язку
- санітарно-захисні зони
- Території в червоних лініях

Прибережні захисні смуги

тип смуги

- прибережна захисна смуга вздовж річок, навколо водойм та на островах

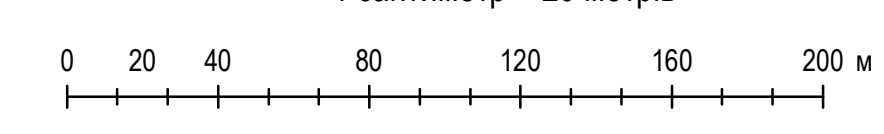


№	Назва	Кількість	Стан
1	Ріка Сівка	1	існ.
2	Лівобережна водозахисна дамба №1	1	проект.
3	Лівобережна водозахисна дамба №2	1	проект.
4	Правобережна водозахисна дамба №4	1	проект.
5	Придамбовий канал	1	проект.
6	Ділянка кріплення №1	1	проект.
7	Ділянка кріплення №2	1	проект.
8	Водорозподілююча споруда	1	проект.
9	Водовивіск ТВ-10	1	проект.
I	Склад металобрухту та відходів кольорових металів	1	існуюч.
II	Підприємство по обслуговуванню технологічного автотранспорту	1	існуюч.

ОСНОВНІ ТЕХНІКО-ЕКОНОМІЧНІ ПОКАЗНИКИ

№ п/п	Назва показників	Одиниця виміру	Значення показників	
			Існуючий стан	Проектний стан
Територія				
Територія в межах опрацювання		га	16,5	16,5
у тому числі:				
Територія в межах проекту		м ² /%	16500,00/100	16500,00/100
у тому числі:				
1.	Площа сільбищних територій	м ² /%	1681,4/10,2	1681,4/10,2
1.1.	Площа територій дачної забудови	м ² /%	1681,4/10,2	1681,4/10,2
2.	Площа виробничих територій	м ² /%	400,5/2,4	13382,0/81,1
2.1.	Площа території промислових підприємств	м ² /%	400,5/2,4	400,5/2,4
2.2.	Площа території інженерно-комунальної забудови	м ² /%	-	12914,6/78,3
2.3.	Площа території вулиць та доріг	м ² /%	-	66,9/0,4
3.	Площа природоохоронних та ландшафтно-рекреаційних територій	м ² /%	14418,1/87,4	1431,2/8,7
3.1.	Площа озелених територій	м ² /%	14418,1/87,4	1431,2/8,7
Населення				
1.	Чисельність населення в садибній забудові	осіб	-	-
2.	Щільність населення в садибній забудові	осіб/га	-	-
Житловий фонд				
1.	Житловий фонд в садибній забудові	м ²	-	-
2.	Середня житлова забезпеченість в садибній забудові	м ² /люд.	-	-
Вулично-дорожня мережа				
1.	Автостоянки для тимчасового зберігання легкових автомобілів	маш.-місць	-	-

МАСШТАБ
1:2 000
1 сантиметр = 20 метрів



					27122023-33/2023			ДПТ	
					Замовник: Управління архітектури та містобудування Калуської міської ради				
Зм.	Кіпк.	Аркуш	Верх.	Підпис	Дата	Стадія	Аркуш	Аркушів	
Директор	Харчов М.О.				2024 р.	Детальний план території для нового будівництва водозахисної дамби на р. Сівка в м. Калуш біля Домбровського кар'єру Калуського району Івано-Франківської області	ДПТ	3	13
ГАП	Карпенко Л.В.								
Розробив									
					Проектний план та схема проектних обмежень у використанні земель М 1:2000				
					ПП "АРХАЙКА"				